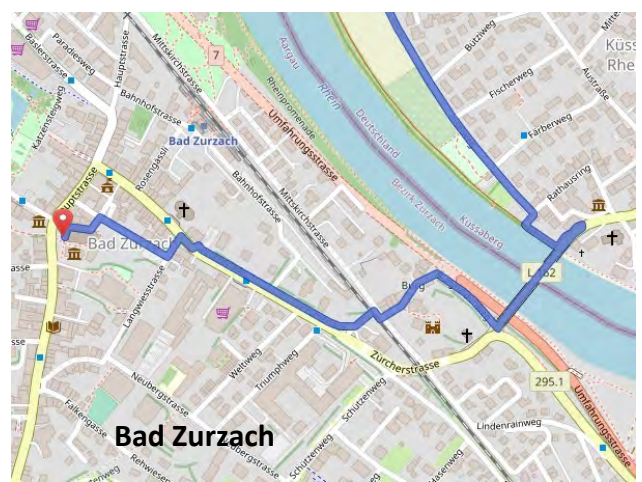
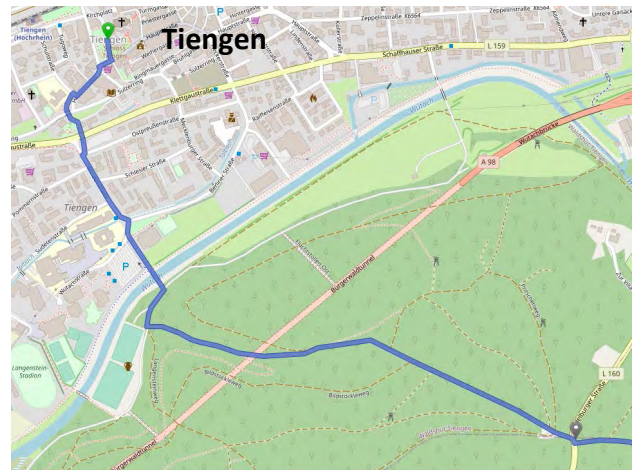
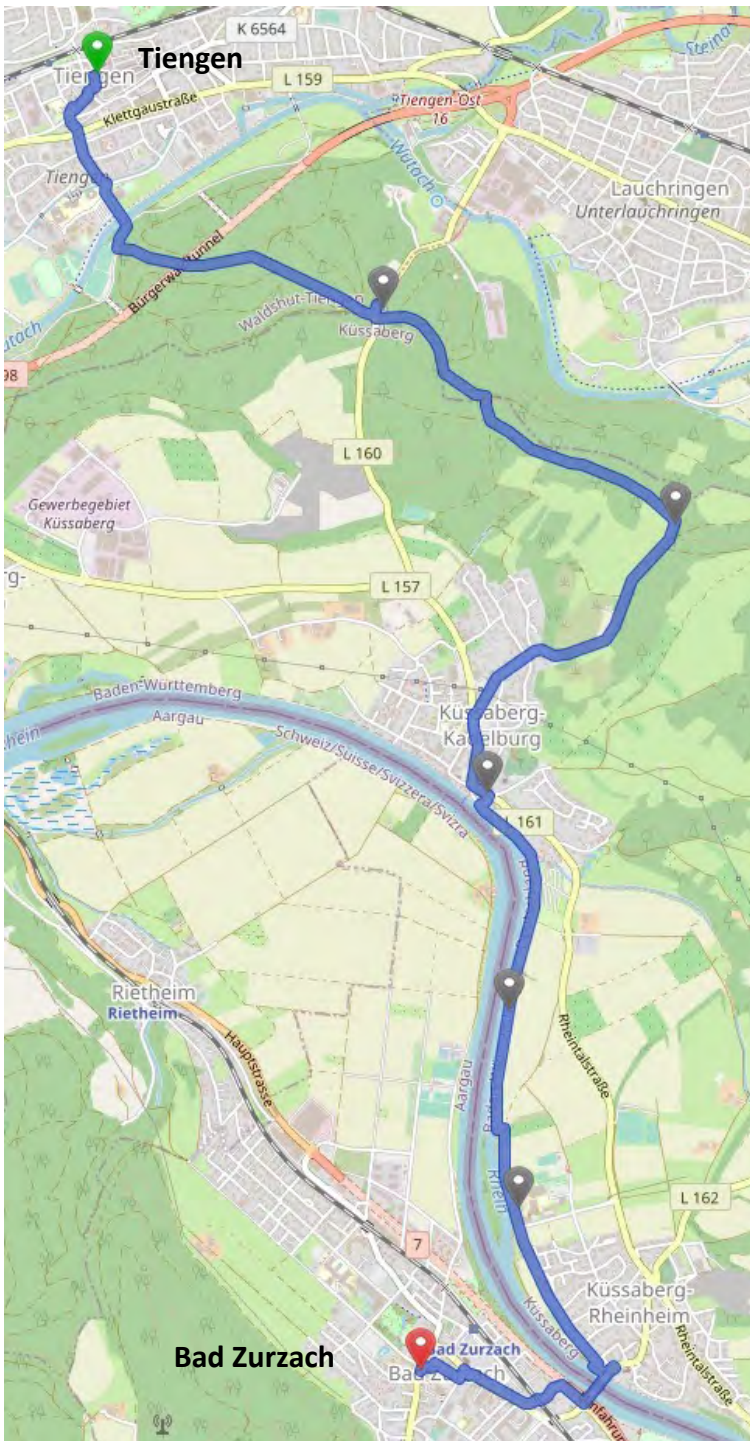


# Jüdischer Kulturweg von Tiengen nach Zurzach (Etappe 1)



Alle Karten: © OpenStreetMap-contributors

Wegdaten: Strecke: 9km, bergauf: 178 m , bergab: 176m, Wanderzeit: ca. 2,5 Stunden

## Einkehrmöglichkeiten in Rheinheim:

- Gasthaus Engel, Brasserie Engel, Zurzacher Straße 3, mit Gartenwirtschaft
- Gasthaus „Schnokenescht“, Zurzacher Straße 12
- China-Town (Chinesische Küche), Austraße 3
- Cafe Domino, Fischerweg 8

# Jüdischer Kulturweg von Tiengen nach Zurzach

## Wander-Empfehlungen

### [Flyer zum Kulturweg](#)

#### **Startpunkt: Tiengener Schloss**

#### **Rundgang durch die Altstadt**

Beginnen Sie mit einem Rundgang durch das jüdische Tiengen. Beschränken Sie sich dabei auf die Altstadt.

Informationen dazu:

- [Flyer](#)
- [Rundgang](#)

Im Flyer zum Kulturweg ist das [Judenäule](#), ehemals ein jüdischer Friedhof, als Station erwähnt. Dessen Besuch würde ein Umweg von über 5 km bedeuten. Von jüdischen Spuren ist dort nichts mehr zu sehen. Deshalb empfehlen wir, diese Station bei der Wanderung auszulassen.

#### **Wanderung**

Die Wanderung führt über den Bürgerwald durch den Reiherwald nach Küssaberg-Kadelburg.

Durchqueren Sie das Dorf bis zum Rheinufer und wandern Sie am Rheinufer entlang bis zur Rheinbrücke in Küssaberg-Rheinheim.

Wenn Sie Ihre Tour am frühen Vormittag beginnen, bietet Rheinheim mit seiner Gastronomie die Gelegenheit für eine gemütliche, preiswerte Mittagsmahlzeit.

Anschließend geht es über die Rheinbrücke nach Bad Zurzach.

Endstation ist der Platz vor dem Verena-münster, im Mittelalter ein beliebter Wallfahrtstort.

#### **Rundgang durch Bad Zurzach**

Der Ort war vom Mittelalter bis ins 19. Jahrhundert einer der bedeutendsten Markt- und Messeorte der Eidgenossenschaft. Noch heute existieren mittelalterliche Messehäuser mit ihren Arkaden und Innenhöfen.

### [Mehr dazu](#)

Die Tourismus AG Bad Zurzach bietet lohnende Stadtführungen an.

### [Mehr dazu](#)

#### **Tipp** Wander-Variante

Vom Mittelalter bis 1907 gab es bei Zurzach keine Brücke über den Rhein. Jüdische Händler mussten auf ihrem Weg zum Markt den Rhein mit der Fähre überqueren. Die Barz-Fähre ist noch heute an Sommerwochenenden in Betrieb. Sie legt in Kadelburg am Rheinufer an.

Nach dem Übersetzen „landen“ Sie etwa 4 km westlich von Bad Zurzach und können am Schweizer Rheinufer entlang in die Stadt wandern.

### [Mehr dazu](#)

**Tipp** Falls Sie Bad Zurzach besichtigen wollen, sollten Sie dies als Abschluss dieser ersten Etappe tun und sich die Zeit bei der zweiten Etappe für die Dörfer Edingen/Lengnau reservieren.